

Протокол № 2
заседания комиссии по определению границ рыбоводных участков
на территории Белгородской области

06.10.2020 г.
10 ч. 00 мин.

Департамент
агропромышленного
комплекса и воспроизводства
окружающей среды
Белгородской области

г. Белгород, ул. Попова, д. 24,
актовый зал

Состав комиссии по определению границ рыбоводных участков на территории Белгородской области утвержден приказом департамента агропромышленного комплекса и воспроизводства окружающей среды области от 27 марта 2017 года № 171 «О создании комиссии по определению границ рыбоводных участков на территории Белгородской области» (далее - Комиссия).

На заседании Комиссии присутствовало 13 членов Комиссии из 17 приглашенных. Отсутствуют: Щедрина Ю.Е., Лобачев А.Н., Пойминова Я.В., Курганова Т.М.

Присутствовали:

Головков Андрей
Владимирович

– заместитель начальника департамента –
начальник управления развития отраслей АПК
департамента агропромышленного комплекса
и воспроизводства окружающей среды области,
заместитель председателя комиссии

Члены комиссии:

Коваленко
Валерий Владимирович

– начальник отдела государственного контроля,
надзора и охраны водных биологических
ресурсов по Белгородской области Московско-
Окского территориального управления
Федерального агентства по рыболовству
(по согласованию)

Куприенко Игорь
Владимирович

– заместитель начальника управления –
начальник отдела контрольно-организационной
работы и проектного управления управления
экологического и охотничьего надзора
Белгородской области (по согласованию)

Боровская

– начальник отдела земельного надзора

Яна Юрьевна	Управления Федеральной службы по ветеринарному и фитосанитарному надзору по Белгородской области (по согласованию)
Карайченцев Данила Викторович	– начальник управления ветеринарии Белгородской области (по согласованию)
Воробьев Сергей Геннадьевич	– заместитель начальника отдела развития отраслей животноводства и племенного дела управления развития отраслей АПК департамента агропромышленного комплекса и воспроизводства окружающей среды области
Рысин Юрий Вячеславович	– начальник отдела развития отраслей животноводства и племенного дела управления развития отраслей АПК департамента агропромышленного комплекса и воспроизводства окружающей среды области
Китов Михаил Владимирович	– заместитель начальника управления – начальник отдела охраны почв управления воспроизводства окружающей среды департамента агропромышленного комплекса и воспроизводства окружающей среды области
Зыков Николай Владимирович	– заместитель начальника управления - начальник отдела водных ресурсов управления воспроизводства окружающей среды департамента агропромышленного комплекса и воспроизводства окружающей среды области
Ковригин Александр Владимирович	– доцент кафедры общей и частной зоотехники Белгородского ГАУ, кандидат сельскохозяйственных наук (по согласованию)
Мартыненко Сергей Николаевич	– председатель Ассоциации РРО «Белгородрыбхоз» (по согласованию)
Манько Наталья Николаевна	– заместитель председателя Ассоциации РРО «Белгородрыбхоз» (по согласованию)
Кузнецов Николай Николаевич	– заместитель главы администрации Шебекинского городского округа – председатель комитета АПК и природопользования
Приглашены (без права голоса):	

Аборнева
Виктория Валерьевна

– заместитель начальника управления земельных
ресурсов департамента имущественных и
земельных отношений Белгородской области

ПОВЕСТКА ЗАСЕДАНИЯ:

Рассмотрение заявления индивидуального предпринимателя
Гуныко Александра Васильевича от 17 сентября 2020 года № 6-03/01/107 по вопросу
определения границ рыбоводного участка на акватории р. Нежеголь в районе улицы
Мостовая г. Шебекино Белгородской области с целью осуществления
индустриальной аквакультуры.

СЛУШАЛИ:

Головкова А.В.:

В адрес председателя комиссии по определению границ рыбоводных
участков на территории Белгородской области Ю.Е. Щедриной поступили
следующие материалы по определению границ рыбоводного участка на акватории
р. Нежеголь в районе улицы Мостовая г. Шебекино Белгородской области с целью
осуществления индустриальной аквакультуры:

1. Заявление на определение (формирование, установление) границ
рыбоводного участка с целью осуществления индустриальной аквакультуры.
2. Карта-схема образуемого участка водного объекта.
3. Выписка из единого реестра индивидуальных предпринимателей.
4. Справка об отсутствии задолженности.
5. Письмо отдела водных ресурсов Донского бассейнового водного
управления по Белгородской области.
6. Регистрация индивидуального предпринимателя в АИС «Меркурий»
Россельхознадзора.
7. Договор на размещение нестационарного торгового объекта на территории
Шебекинского городского округа.
8. Копия ИНН ИП Гуныко А.В.
9. Копия ОГРН ИП Гуныко А.В.
10. Копия паспорта Гуныко А.В.

Географические координаты для определения границ рыбоводного участка

Номер точки	Северная широта	Восточная долгота	Система координат/площадь/вид использования
1	50.418807 50.25'8"	36.948509 36.56'55"	Система координат: WGS-84; Площадь акватории 0,28 га; Вид водопользования – совместное
2	50.418848 50.25'8"	36.949093 36.56'57"	
3	50.419026 50.25'8"	36.949083 36.56'57"	
4	50.419012 50.25'8"	36.948493 36.56'55"	

Комиссия при рассмотрении вышеуказанных материалов об определении
границ рыбоводного участка в соответствии с Правилами определения береговых
линий (границ водных объектов, участков) и (или) границ частей водных объектов,

участков континентального шельфа Российской Федерации и участков исключительной экономической зоны РФ, признаваемых рыбоводными участками, утвержденными постановлением Правительства РФ от 11.11.2014 года № 1183 (далее - Правила) учитывала:

а) предложения граждан, общественных объединений, юридических лиц, крестьянских (фермерских) хозяйств и индивидуальных предпринимателей, объединений юридических лиц (ассоциаций и союзов), муниципальных образований (далее - предложения);

б) заключения научных организаций, осуществляющих деятельность в области рыболовства и сохранения водных биологических ресурсов, а также в области аквакультуры (рыбоводства);

в) ограничения, установленные пунктом 9 настоящих Правил.

ВЫСТУПИЛИ:

1. Кузнецов Н.Н., пояснил, что администрация Шебекинского городского округа Белгородской области не возражает против определения границ рыбоводного участка на акватории р. Нежеголь в районе улицы Мостовая г. Шебекино Белгородской области с целью осуществления индустриальной аквакультуры в связи с отсутствием возражений по данному вопросу у жителей улицы Мостовая г. Шебекино, что подтверждается протоколом схода граждан (прилагается).

2. Коваленко В.В. пояснил, что в соответствии с Правилами заявление и приложения к заявлению индивидуального предпринимателя Гунько Александра Васильевича составлены правильно и не противоречат действующему законодательству. Кроме того, в связи с тем, что индустриальная аквакультура осуществляется на рыбоводных участках с использованием садков и (или) других технических средств, предназначенных для выращивания объектов аквакультуры в искусственно созданной среде обитания, необходимо определение границ рыбоводного участка на акватории р. Нежеголь в районе улицы Мостовая г. Шебекино Белгородской области.

3. Ковригин А.В. сообщил, что в целях улучшения снабжения населения рыбными продуктами и обеспечения потребности Белгородской области в продукции аквакультуры необходимо удовлетворить обращение Гунько Александра Васильевича от 17.09.2020 года № 6-03/01/107 по вопросу формирования границ рыбоводного участка для ведения индустриальной аквакультуры в акватории р. Нежеголь, в районе ул. Мостовая г. Шебекино Белгородской области при условии соблюдения технологических параметров ведения аквакультуры и законодательства РФ.

4. Карайченцев Д.В. сообщил, что не возражает определению (формированию, установлению) границ рыбоводного участка на акватории реки Нежеголь Шебекинского района Белгородской области при условии соблюдения ветеринарно-санитарных правил при осуществлении аквакультуры хозяйствующими субъектами на данном участке акватории реки.

Решение комиссии поставлено на голосование.

Результаты голосования: «за» - 13, «против» - 0.







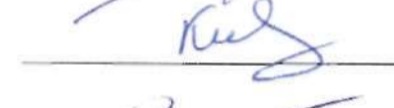






Принято решение:

Определить границы рыбоводного участка на акватории р. Нежеголь в районе улицы Мостовая г. Шебекино Белгородской области для осуществления аквакультуры (рыбоводства):

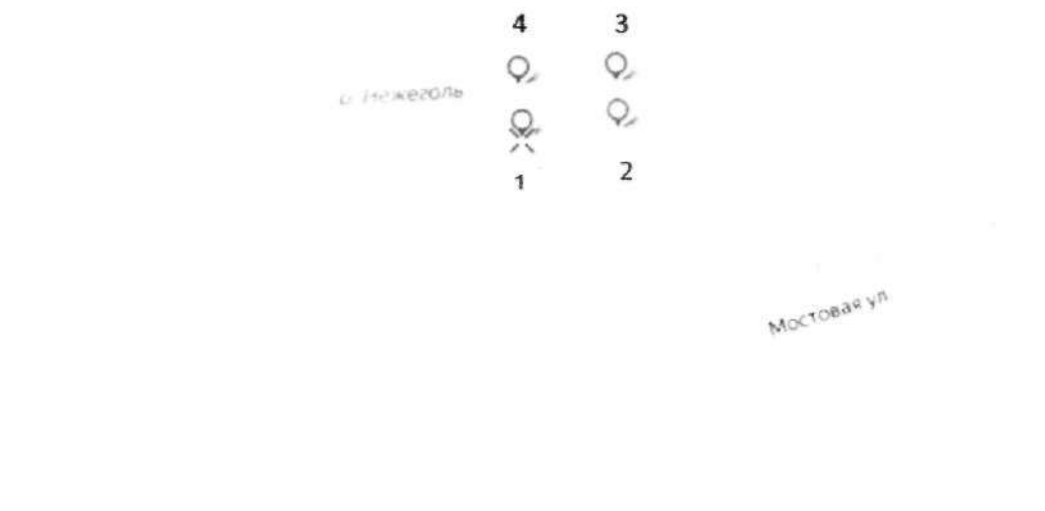
№	Наименование водного объекта	Точки границы РВУ	Географические координаты (в системе WGS-84)		Муниципальное образование	Вид водопользования	Площадь, га
			широта	долгота			
1	река Нежеголь	1	50.418807 50.25'8"	36.948509 36.56'55"	Шебекинский городской округ	совместное	0,28
		2	50.418848 50.25'8"	36.949093 36.56'57"			
		3	50.419026 50.25'8"	36.949083 36.56'57"			
		4	50.419012 50.25'8"	36.948493 36.56'55"			

Заместитель
председателя комиссии

Члены комиссии:

 Головков А.В.
 Коваленко В.В.
 Куприенко И.В.
 Боровская Я.Ю.
 Карайченцев Д.В.
 Воробьев С.Г.
 Рысин Ю.В.
 Китов М.В.
 Зыков Н.В.
 Ковригин А.В.
 Мартыненко С.Н.
 Манько Н.Н.
 Кузнецов Н.Н.

Точки рыбоводного участка



Яндекс
© Яндекс [Условия использования](#)

Уменьшить окошко современной карты

удалить метку

метки в файл

метки из файла

новая метка

Переход на карту, на которой была поставлена метка / Описание метки

Переход на место

Новая метка 4 широта 50 419012 50 25' 8" долгота 36 948493 36 56' 55"	4
Новая метка 3 широта 50 419026 50 25' 8" долгота 36 949083 36 56' 57"	3
Новая метка 2 широта 50 418848 50 25' 8" долгота 36 949093 36 56' 57"	2
Новая метка 1 широта 50 418807 50 25' 8" долгота 36 948509 36 56' 55"	1